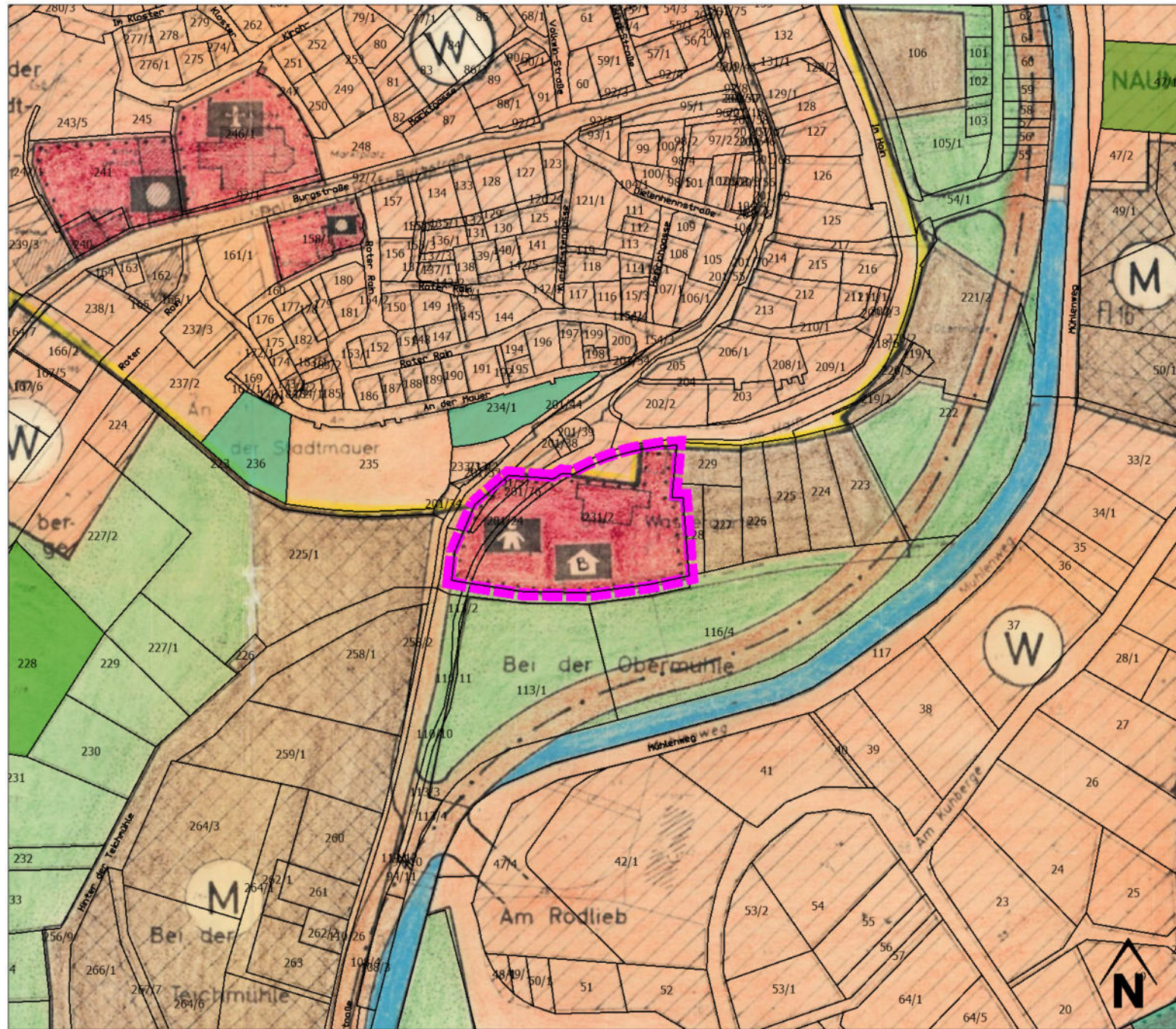








ALTER ZUSTAND - VOR DER 30. ÄNDERUNG



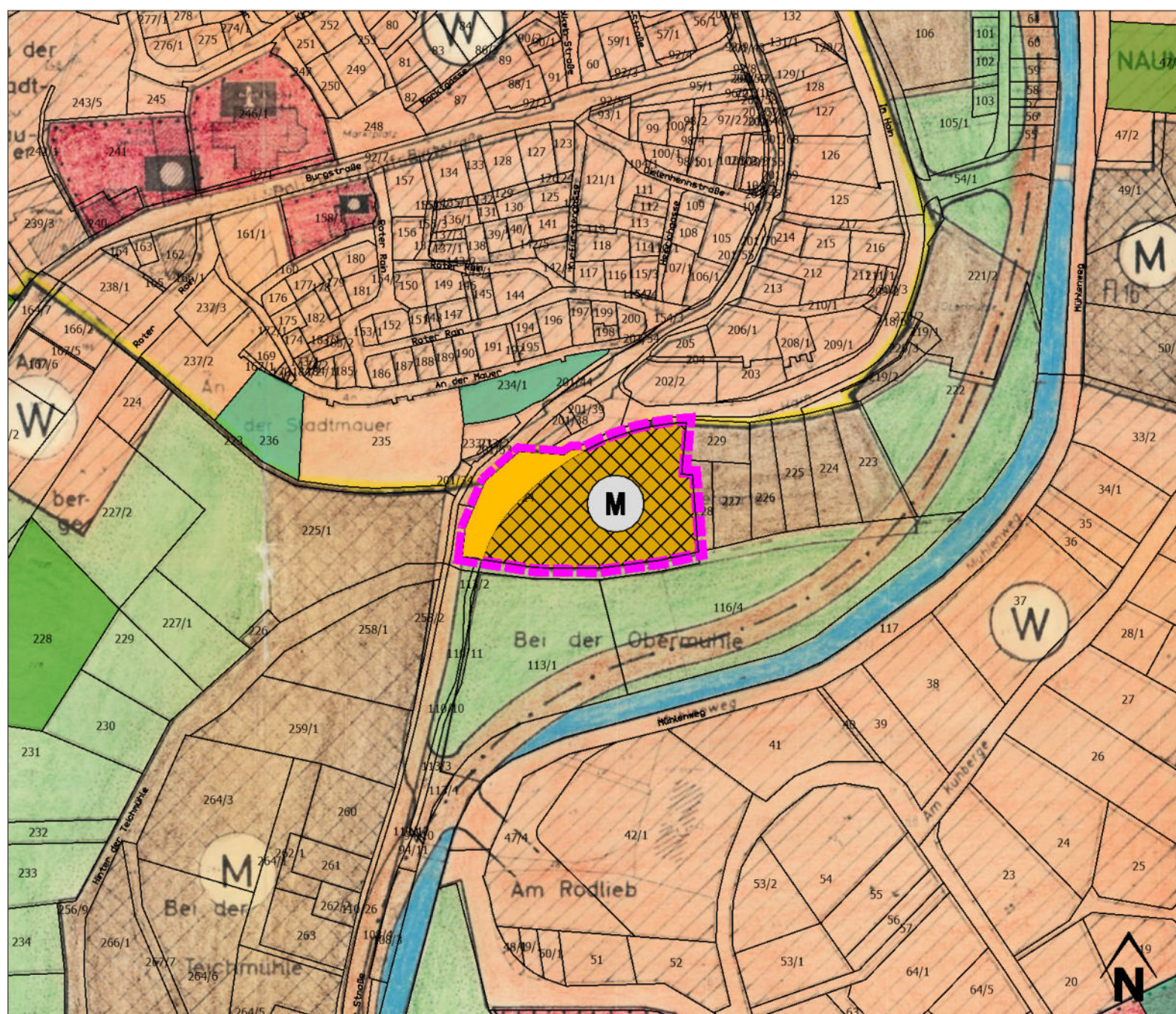
LEGENDE - ALTE AUSWEISUNG

-  Grenze Änderungsbereich der 30. Änderung des Flächennutzungsplanes im Stadtteil Naumburg
-  Fläche für Kemeinbedarf - Zweckbestimmung Kindergarten und Bürgerhaus
-  Wohnbaufläche

LEGENDE - NEUE AUSWEISUNG

-  Grenze Änderungsbereich der 30. Änderung des Flächennutzungsplanes im Stadtteil Naumburg
-  Gemischte Baufläche
-  Straßenverkehrsfläche

GEPLANTE 30. ÄNDERUNG DES FLÄCHENNUTZUNGSPLANES IM STADTTEIL NAUMBURG



Kartengrundlage ALK, Abrufdatum Mai 2024, bezogen über HVBG, OpenData (<https://gds.hessen.de/>)

BAULEITPLANUNG DER STADT NAUMBURG

30. Änderung des Flächennutzungsplanes im Stadtteil Naumburg

RECHTSGRUNDLAGEN:

- BauGB - Baugesetzbuch in der jeweils gültigen Fassung
- BauNVO - Baunutzungsverordnung in der jeweils gültigen Fassung
- PlanZV - Planzeichenverordnung in der jeweils gültigen Fassung

AUFSTELLUNGS- UND GENEHMIGUNGSVERMERKE

Aufstellungsbeschluss der Stadtverordnetenversammlung der Stadt Spangenberg vom _____, bekannt gemacht am _____.

Frühzeitige Beteiligung der Öffentlichkeit gem. § 3 Abs. 1 BauGB in der Zeit vom _____ bis einschließlich _____ (ortsüblich bekannt gemacht am _____).

Frühzeitige Beteiligung der Behörden und sonstigen Träger öffentlicher Belange gem. § 4 Abs. 1 BauGB in der Zeit vom _____ bis einschließlich _____ (Anschreiben vom _____).

Beteiligung der Öffentlichkeit gem. § 3 Abs. 2 BauGB in der Zeit vom _____ bis einschließlich _____ (ortsüblich bekannt gemacht am _____).

Beteiligung der Behörden und sonstigen Träger öffentlicher Belange gem. § 4 Abs. 2 BauGB in der Zeit vom _____ bis einschließlich _____ (Anschreiben vom _____).

Die 30. Änderung des Flächennutzungsplanes im Stadtteil Naumburg wurde von der Stadtverordnetenversammlung der Stadt Naumburg am _____ beschlossen.

Naumburg, den _____

Hable (Bürgermeister)

GENEHMIGUNGSVERMERK

Das Regierungspräsidium in Kassel

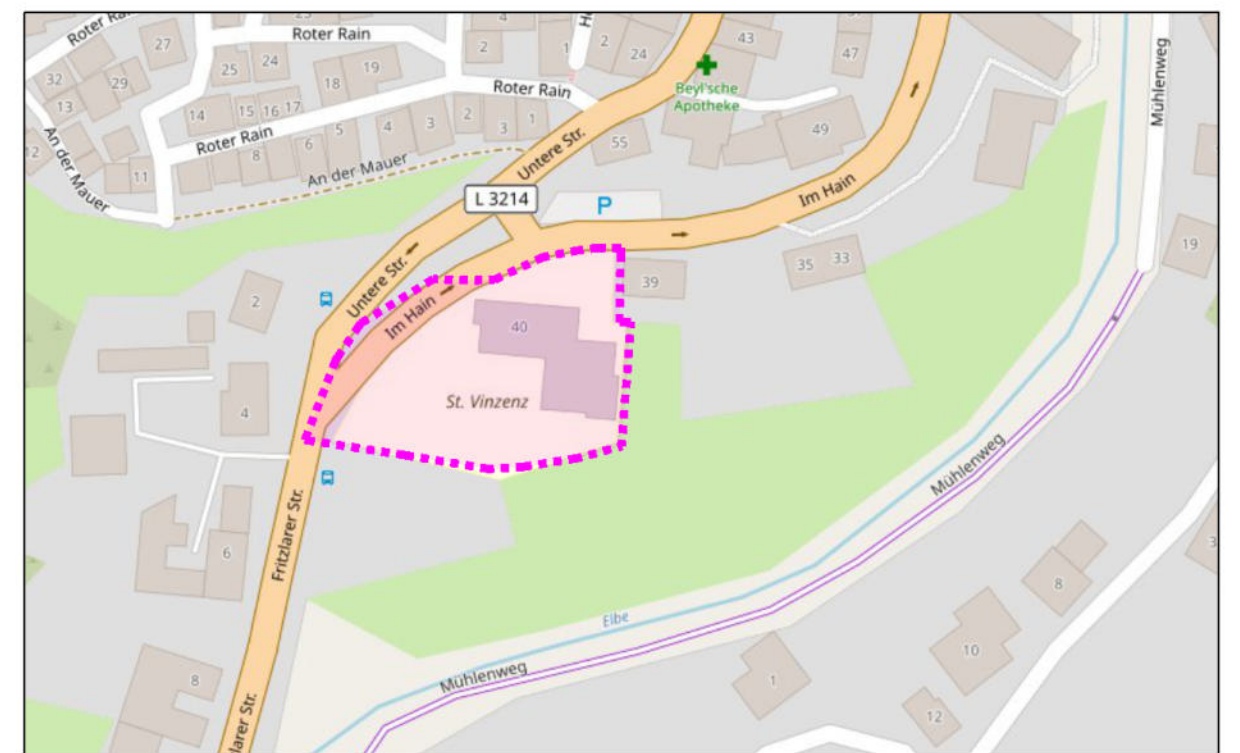
Die Genehmigung der 30. Änderung des Flächennutzungsplanes im Stadtteil Naumburg wurde gem. Hauptsatzung am _____ bekannt gemacht.

Die 30. Änderung des Flächennutzungsplanes im Stadtteil Naumburg wurde mit dieser Bekanntmachung wirksam.

Der Magistrat der Stadt Naumburg

Naumburg, den _____

Hable (Bürgermeister)



Lageplan, ohne Maßstab (Kartengrundlage: Open Street Map, OSM)

Bauleitplanung der Stadt Naumburg 30. ÄNDERUNG DES FLÄCHENNUTZUNGSPLANES im Stadtteil Naumburg VORENTWURF



Planungsbüro Rupp
Büro für Stadt- und Landschaftsplanung
Schulstraße 43
63654 Büdingen
Tel. 06041 3899645
planung@buero-rupp.de

Im Auftrag der
STADT NAUMBURG
Burgstraße 15
34311 Naumburg



Juni 2024

Maßstab: 1 : 2.000